







- ### Legenda:
-  - konstrukcja projektowanej drogi
  -  - istniejący teren / nawierzchnia istniejącej drogi
  -  - odhumusowanie terenu
  -  - frezowanie nawierzchni
  -  - wykop
  -  - nasyp

|   |  |                    |
|---|--|--------------------|
| Inwestor  | Miejski Zarząd Dróg i Komunikacji<br>ul. Żłota 43<br>62-600 Kalisz   |                    |
|   |  PPID Kasałka<br>ul. Staroprogódzka 25,<br>63-400 Cestrow Wielkopolski<br>tel. 607 335 657, 505 261 941 |                    |
| 15 lut, 2001-2016                                 |  |                    |
| Numer projektu - 023                              | AutoCAD Civil 3D - 343-45382290, 390-65304987, 398-46-   |                    |
| <b>Rozbudowa ul. Pokrzywnickiej<br/>w Kaliszu</b> |  | <b>4.</b><br>SKALA |
| <b>PRZEKROJE POPRZECZNE</b>                       |  |                    |
| PROJEKTANT  | mgr inż. Marcin Kasałka<br>WK/P/0305/POOD/11   |                    |
| SPRAWDZAJĄCY                                      | mgr inż. Andrzej Leki<br>7545-17294  |                    |
| ARYTMETYKA  | inż. Rafał Bojarski  |                    |
|   | mgr inż. Tomasz Drybajski  |                    |